










-  Anlagenstandort „Auf Bachwieschen, In Grubenfelder, Bei Mauerkreuz, Auf Hohlheck“
-  Anlagenstandort „Auf Johannisgraben“
-  Fläche mit potentiellem Sichtbezug zum Anlagenstandort
-  1 km Abstand zum Anlagenstandort
-  2 km Abstand zum Anlagenstandort
-  3 km Abstand zum Anlagenstandort
-  Wald- und Gehölzflächen
-  Wanderweg (Kylltaler Buntsandsteinroute)
-  Fotostandorte (Nr. 1- 6) mit Blickrichtung

Ortsgemeinde Orenhofen
Planung einer Photovoltaik-Freiflächenanlage

Standort „Auf Bachwieschen, In Grubenfelder, Bei Mauerkreuz, Auf Hohlheck“

Karte: Sichtfeldanalyse

Maßstab: 1 : 25.000	Datum: Aug. 2023	Bearbeitung: D. Müller	Projekt-Nr.: 1526
------------------------	---------------------	---------------------------	----------------------

BGH PLAN
UMWELTPLANUNG UND
LANDSCHAFTSARCHITEKTUR gmbh

D-54290 TRIER
POSTHOF AM KORNMARKT
FLEISCHSTRASSE 56-60
FON +49 651/145 46-0
FAX +49 651/145 46-26
MAIL@BGHPLAN.COM
BGHPLAN.COM